



DIE WILLKOMMENSORTE DER SANDSTEINROUTE

Herzlich willkommen in Billerbeck, Coesfeld, Havixbeck, Nottuln und Rosendahl!

Diese fünf Gemeinden der Baumberge sind nicht nur optimale Einstiegsorte in die Sandsteinroute, sondern sind auch bestens für die eine oder andere Pause geeignet. In jedem dieser Orte findet sich zentral ein Begrüßungsplatz, natürlich standesgemäß an der Stele aus Sandstein und dem Logo der Sandsteinroute zu erkennen. Auf einer Infotafel mit interaktiven Videobotschaften erfahren Sie alles Wissenswerte über die Tour und die besonderen Möglichkeiten vor Ort.

Dabei immer im Fokus: Das Gold des Münsterlandes – unser Sandstein.



Abbildungen
oben links: Ludgerus Dom, Billerbeck
oben rechts: Pulverturm, Coesfeld
rechts: Haus Havixbeck, Havixbeck
unten links: Longinusturm, Nottuln
unten rechts: Pfarrkirche Ss. Fabian und Sebastian, Rosendahl



DAS PRAKTISCHE KNOTENPUNKTSYSTEM

Radregion Münsterland

Die Radregion Münsterland ist ein Paradies für Radfahrer. Das dichte Radverkehrsnetz ist einheitlich rot-weiß beschildert. Auf dem Netz verlaufen interessante Themenrouten und das Knotenpunktsystem. Kreuzen sich Strecken dieses Netzes, dann befindet sich dort ein nummerierter „Knotenpunkt“, der in der Karte rot umrandet ist. An dieser Stelle zeigt eine Übersichtstafel, wie man zum nächsten Knotenpunkt gelangt. Die Knotennummern befinden sich zudem auch unter den Zielwegweisern.



Im Knotenpunktnetz sind die Netzknoten mit einer individuellen Nummer gekennzeichnet.



Nächster Knoten

Themenroute



Weg bis zum nächsten Zielwegweiser

MEHR INFOS IM TOURENPLANER

Alles Wissenswerte über die Umgebung kann mobil abgerufen werden – inklusive Routing.



Münsterland e.V.
Airportallee 1, 48268 Greven
Tel. +49 (0)2571 949300
info@muensterland.com
www.muensterland.com



Baumberge Touristik
c/o Havixbeck Marketing e.V.
Hauptstraße 54, 48329 Havixbeck
Tel.: +49 (0)2507 12 98
info@baumberge-touristik.de
www.baumberge-touristik.de

Inhalt & Bildnachweise: Baumberge Touristik, MedienFlotte, Joachim Albrecht
Karte: printmaps.de
Grafik: die Multhaupts – Julia u. Sonja Multhaupt GbR



SANDSTEINROUTE



152 km



RADFAHREN IN DEN BAUMBERGEN

SANDSTEIN-ROUTE



Europäischer Landwirtschaftsfonds für die Entwicklung des ländlichen Raums: Hier investiert Europa in die ländlichen Gebiete unter Beteiligung des Landes Nordrhein-Westfalen.



DIE BAUMBERGER SANDSTEINROUTE – dem Gold des Münsterlandes auf der Spur!

Auf 152 km führt Sie der Rundkurs durch die hügelige Landschaft der Baumberge mit unvergesslichen Aussichten, sprudelnden Quellen, weiten Wiesen und Feldern, durch liebenswerte Orte und vor allem vorbei an über 200 kleinen und großen Bauwerken aus dem hellen Sandstein. Von schmucken Höfen, kunstfertigen Bildstöcken am Wegesrand bis hin zu imposanten Kirchen und Schlössern.

Hingehört! 10 besondere Sandsteinmomente.

Interessante Geschichten rund um den Sandstein erzählen Ihnen die 10 gekennzeichneten Sandsteinmomente entlang der Route. Auf Infotafeln und in spannenden Audiobeiträgen erfahren Sie mehr über die Baumberge und die besondere Rolle des Sandsteins.

Lecker Kraft tanken.

Auf der Route laden lauschige Orte immer wieder zu einer erholenden Pause ein. Freuen Sie sich auf ein leckeres Picknick, einen frischgebackenen Kuchen in einem gemütlichen Hof-Café, oder ein zünftiges Mittagessen in einer der urigen Brauereien.



Abbildungen
oben: Schloss Darfeld
unten: Pause auf den Treppen des Ludgerus Doms

SANDSTEINMOMENTE



10 besondere Sandsteinmomente.

Haben Sie im Münsterland schon mal einen Seeigel gefunden? Wussten Sie, dass Sie am höchsten Punkt der Baumberge, am Longinusturm eigentlich auf dem Meeresboden stehen?

Kennen Sie bereits die Teitekerls, die kleinen Kobolde aus den Steinbrüchen? Das alles und viel mehr erzählen Ihnen die 10 gekennzeichneten Sandsteinmomente entlang der Route.

1 KAPELLE AULENDORF

Sakrale Sandstein-Architektur von 1889/90. Eine Investition der Aulendorfer in eine prächtige dreischiffige Kapelle, die bis heute ehrenamtlich gepflegt wird.




2 BURG HÜLSHOFF

Die Burg Hülshoff ist der Geburtsort einer der bedeutendsten deutschsprachigen Dichterinnen des 19. Jahrhunderts, Annette von Droste-Hülshoff.



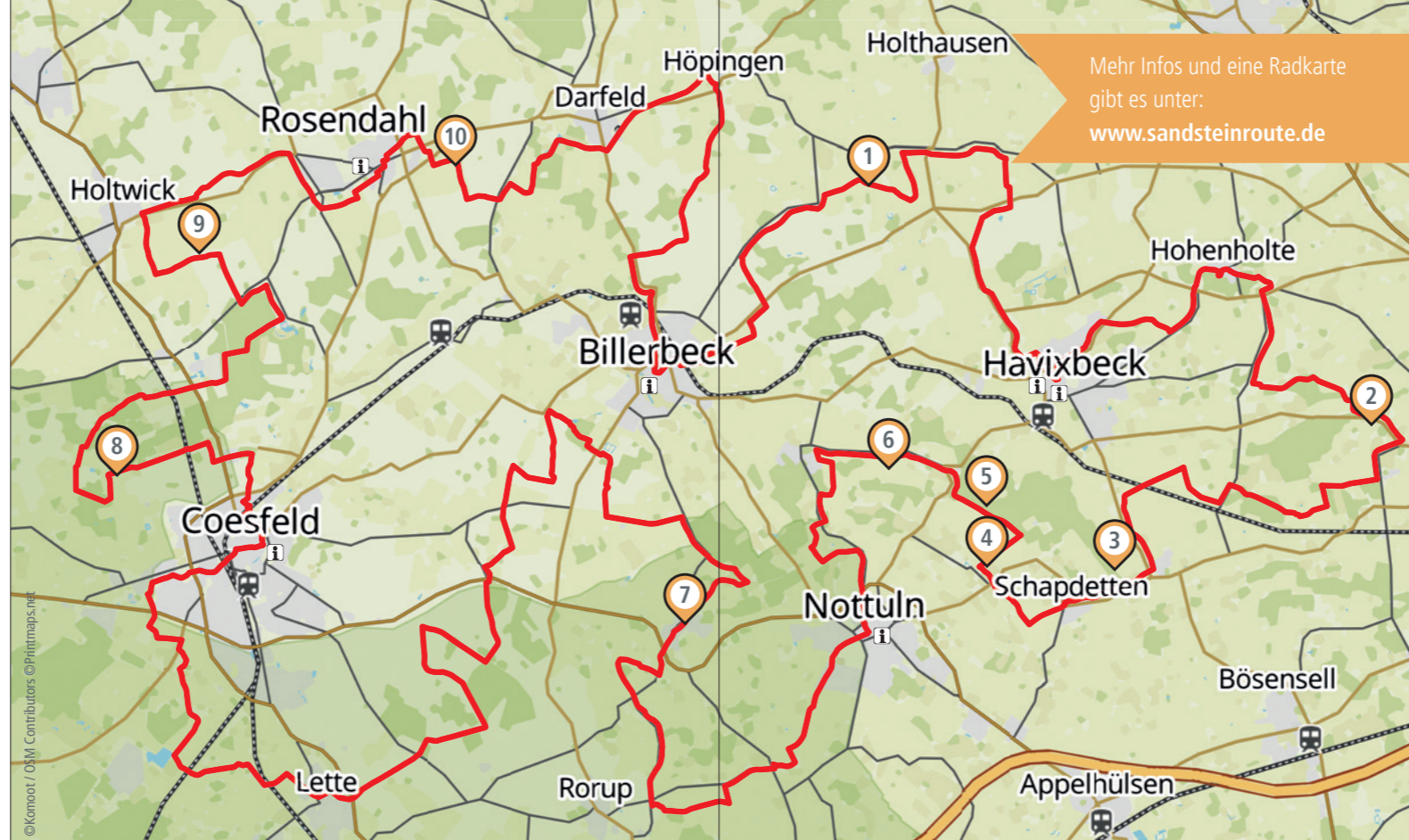
3 HEXENPÜTT AM TILBECKER BERG

Die Baumberge sind Quellregion und besonders die sieben am Tilbecker Berg haben die Phantasie der Menschen über Jahrhunderte beflügelt.



4 STEVERMÜHLE

Erleben Sie die Kraft des Quellwassers und besuchen Sie die voll funktionsfähige Museumsmühle.



Mehr Infos und eine Radkarte gibt es unter: www.sandsteinroute.de

📍 Touristinformation
🚉 Bahnhof
📍 Sandsteinmomente
🚊 Bahnlínien mit Personenbeförd.
🔴 Sandsteinroute

5 SANDSTEINKUHLE

Das Gold des Münsterlandes wird seit mehr als 1.000 Jahren aus zahlreichen „Kuhlen“ abgebaut. In den Baumbergen gibt es heute noch mehrere aktive Steinbrüche.



6 LONGINUSTURM

Auf dem Gipfel des Westerberges errichtet, bietet der 32 m hohe Longinusturm, das Wahrzeichen der Baumberge, mit einer Besucherplattform auf 24 m Höhe einen grandiosen Ausblick.




7 ALTER HOF SCHOPPMANN

Ein massiver Hof aus Baumberger Sandstein, der heute als vielseitiger Anlaufpunkt des dörflichen Lebens dient, z.B. zu einer Pause im Hofcafé.



8 COESFELDER KREUZWEG

Auf dem 10 km langen Coesfelder Kreuzweg beeindruckt die Stationen aus Sandstein durch ihre kunstfertige Ausarbeitung. Sie sind bildhafter Ausdruck der Frömmigkeit und des religiösen Brauchtums der Region.



9 SEEIGELFELDER ROSENDAHL

Die Entstehung des Sandsteins ist eine Millionenjahre währende Geschichte. Und rund um Rosendahl-Holtwick kann man auf den Feldern immer wieder Fossilien und vor allem Seeigel aus einer Zeit von vor 75 Millionen Jahren entdecken.



10 ROSENDAHLER KREUZ / EHEMALIGES TRAPPISTENKLOSTER

An dieser Erinnerungsstätte wurde ein Torbogen aus bestem Baumberger Sandstein errichtet und stellt eine verkleinerte Nachbildung des heutigen Eingangs zum Kloster in der französischen Partnergemeinde Entrammes dar.



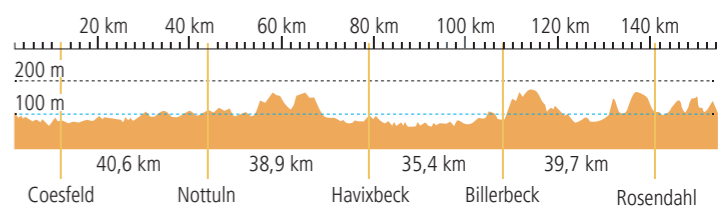
IHR WEG IN DIE BAUMBERGE

Ein Einstieg in die Sandsteinroute ist bei einer Anreise mit dem Pkw überall möglich. Aber auch mit Bus & Bahn gelangen Sie bequem ins Münsterland. Folgende Bahnhöfe entlang der Baumberger Sandsteinroute bieten sich zum Start an:

- Coesfeld & Lette
- Billerbeck
- Havixbeck

Innerhalb der Region steht ein gutes Nahverkehrsangebot zur Verfügung. Sie können Ihr Fahrrad, bei ausreichend Platz in den Bussen, vor Ort mitnehmen. In der FahrradBus- und FietsenBussaison vom 1. Mai bis 3. Oktober fahren viele Linienbusse auch mit Fahrradanhängern.

HÖHENPROFIL



^ **Höchster Punkt** 170 m
 v **Niedrigster Punkt** 70 m

🕒 9,38 h | ↔ 152 km | ⚙️ 15,8 km/h | ↗️ 970 m ↘️ 970 m